

Popis trati CYKLO 50 a CYKLO 30

CYKLO50 + CYKLO30: Po startu z koupaliště se vydáme vpravo, směr Adršpach. V Bučnici se napojíme na CTZ č.22, která nás dovede do Adršpachu. Projedeme Dolní Adršpach, kde v muzeu Horolezectví je umístěna **Kontrola K1**. Dále projedeme Horní Adršpach až na Krčmov, kde se zatočíme vpravo, stále po CTZ č.22 až do sedla a přes serpentine sjedeme do Chvalče. Na křižovatce zatočíme doleva a asi po 200 m odbočíme vpravo a pokračujeme po žlutém CTZ č.4093 kolem bývalého dolu Celestýn až na první křižovatku, kde odbočíme vlevo. Na dalším rozcestí je **Kontrola K2**.

ZDE SE TRASY DĚLÍ

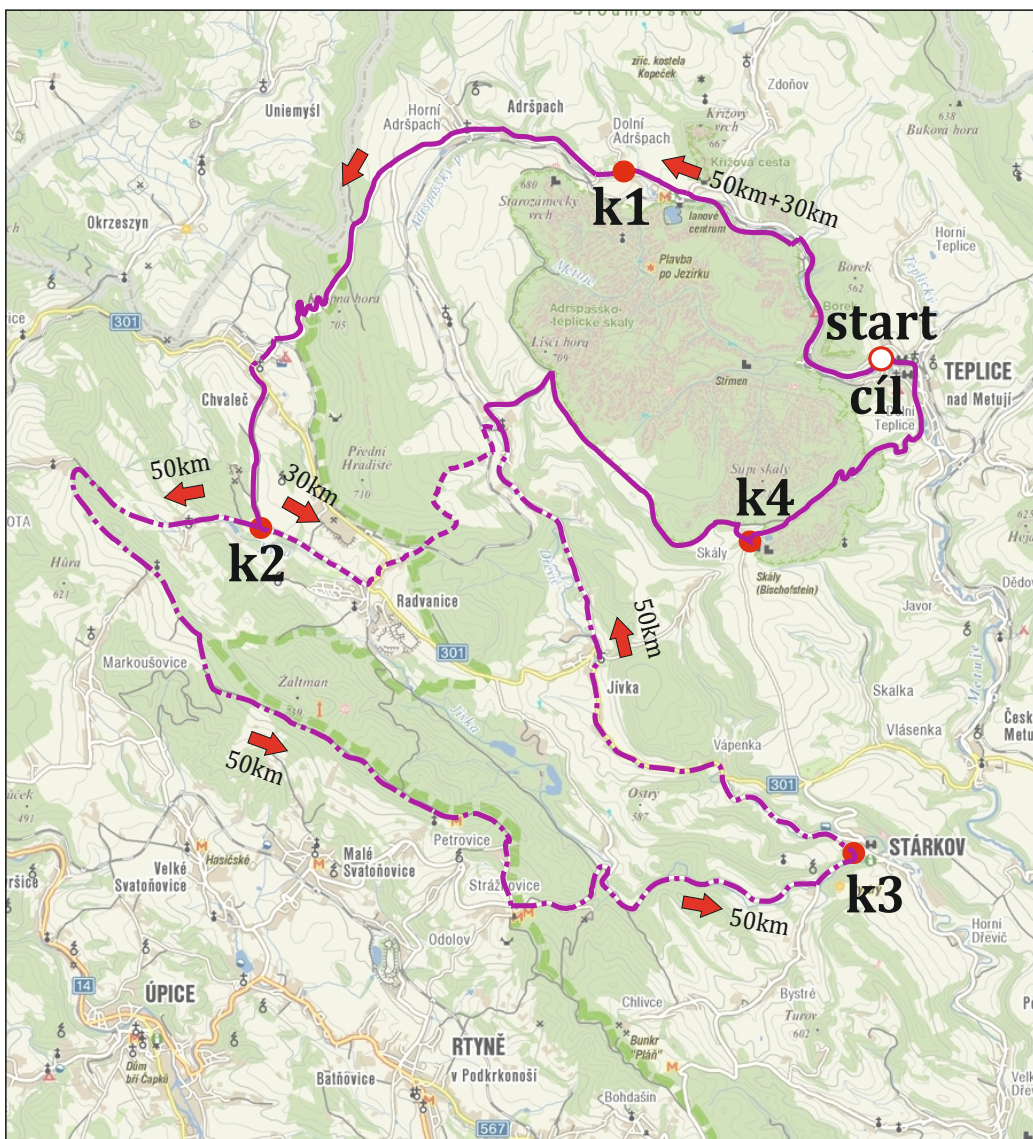
CYKLO50: Zatočíme vpravo a stoupáme na osadu Slavětín. Jedeme stále po asfaltu, který na konci vesnice přejde v polní cestu. Odbočíme vpravo, po vlastním značení stoupáme bunkru, za kterým odbočíme doprava až na zelené TZ. Zde odbočíme vlevo, a po zeleném TZ a dojedeme na novou rozhlednu. Dále pokračujeme po zeleném TZ přes osadu Paseka, vyhlídku Žaltman až na Odolov. V Odolově, na hlavní silnici, zatočíme vlevo a sjedeme do Stárkova. Na Stárkovském náměstí, u vstupu do obecního úřadu je umístěna **Kontrola K3**. Na dolním konci náměstí, odbočíme vlevo, a napojíme se na žluté CTZ č. 4020, po které jedeme přes osady Vápenka, Jívka až do Janovic. Zde u hospody se trasy spojí.






CYKLO30: Zatočíme vlevo a sjíždíme dolů po asfaltové komunikaci až do Radvanic. Zde na hlavní komunikaci zatočíme vlevo a stoupáme směr Trutnov. Po cca 300 metrech zatočíme vpravo na červené TZ. Jedeme stále rovně po červeném TZ až do Janovic. Zde u hospody se trasy spojí.

ZDE SE TRASY SPOJÍ

CYKLO50 + CYKLO30: Hned za hospodou v Janovicích, asi 150 m směr Adršpach, odbočíme vpravo na červené TZ a budeme stoupat po asfaltu do Liščího sedla. Zde na křižovatce zatočíme vpravo na červenou CTZ č. 4036, po které dojedeme přes Zvětralý vrch až na Jiráskovy skály, kde v chatové osadě odbočíme vpravo, na žluté TZ a sjedeme k zámeckému hotelu Bischofstein, kde je **Kontrola K4** a občerstvení. Po té pokračujeme vpravo do kopce, kde se na ve sedle opět napojíme červené CTZ č. 4036, která nás dovede do Teplic. Cíl je na koupališti.

TZ – TURISTICKÉ ZNAČENÍ, CZT – CYKLOTURISTICKÉ ZNAČENÍ



-  CYKLO 50
-  CYKLO 30
-  CYKLO 50 + CYKLO 30
-  směr trasy
-  kontroly

SOS 777 589 485